


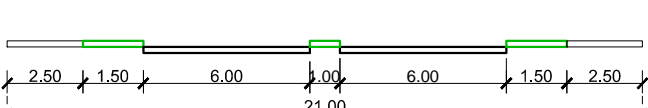
ИЗМЕНЕ И ДОПУНЕ ГЕНЕРАЛНОГ УРБАНИСТИЧКОГ ПЛАНА ВРАЊА

ГЕНЕРАЛНИ ПРАВЦИ РЕГУЛАЦИЈЕ САОБРАЋАЈА





- ГС I - ГРАДСКА САОБРАЋАЈНИЦА I РЕДА
- ГС II - ГРАДСКА САОБРАЋАЈНИЦА II РЕДА
- ГС - ГРАДСКА САБИРНА САОБРАЋАЈНИЦА
- ПЕШАЧКА ЗОНА
- ЈАВНА ПАРКИНГ ПОВРШИНА - ГАРАЖА
- АС - АУТОБУСКА СТАНИЦА
- ЖС - ЖЕЛЕЗНИЧКА СТАНИЦА
- КРУЖНИ ТОК
- ПЛАНИРАНИ КОРИДОР ДРЖАВНОГ ПУТА IА РЕДА А1
- ДРЖАВНИ ПУТ IА РЕДА БР.258 (ГРАДСКА МАГИСТРАЛА)
- ПОСТОЈЕЋА ЖЕЛЕЗНИЧКА ПРУГА
- ТРАСА ПЛАНИРАНЕ ПРУГЕ ЗА ВЕЛИКЕ БРЗИНЕ Е 85
- СТАЦИОНАЖА - РЕФЕРАЛНИ СИСТЕМ ДРЖАВНИХ ПУТЕВА IА РЕДА
- СТАЦИОНАЖА - ГЛАВНИ ПРОЈЕКАТ ДРЖАВНОГ ПУТА IА РЕДА А1
- СТАЦИОНАЖА - РЕФЕРАЛНИ СИСТЕМ ДРЖАВНИХ ПУТЕВА IА РЕДА
- ОП 16 - ОЗНАКА - ОПШТИНСКИ ПУТ
- ТРАЈНО ЗАУЗИМАЊЕ ЗЕМЉИШТА ИНФРАСТРУКТУРНИХ СИСТЕМА
- НЕПОСРЕДНИ ПОЈАС ЗАШТИТЕ ИНФРАСТРУКТУРНИХ СИСТЕМА
- ШИРИ ПОЈАС ЗАШТИТЕ ИНФРАСТРУКТУРНИХ СИСТЕМА
- РЕГУЛИСАНО РЕЧНО КОРИТО
- ГРАНИЦА ГЕНЕРАЛНОГ УРБАНИСТИЧКОГ ПЛАНА ВРАЊА
- ОБУХВАТ ГРАЂЕВИНСКОГ ПОДРУЧЈА
- ГРАНИЦА ИЗМЕНА И ДОПУНА ГЕНЕРАЛНОГ УРБАНИСТИЧКОГ ПЛАНА ВРАЊА
- ОЗНАКЕ ОБУХВАТА (ЛОКАЦИЈА) ИЗМЕНА И ДОПУНА ГЕНЕРАЛНОГ УРБАНИСТИЧКОГ ПЛАНА ВРАЊА
- КАТАСТАРСКИ ПЛАН

ГРАДСКА САОБРАЋАЈНИЦА II РЕДА



ГРАДСКА САБИРНА САОБРАЋАЈНИЦА



IIa - IIa

338-2020	Ј.П. УРБАНИЗАМ И ИЗГРАДЊА ГРАДА ВРАЊА Улица Иво Лопе Рибара бр. 1, тел: 0171 422 742	ВД ДИРЕКТОР-а
СТРУЧНИ ОБРАТИВАЧ	ОДГОВОРНИ УРБАНИСТА Маја Неделићковић, дана	Бранимир Стојанић
ИНВЕСТИТОР	ГРАД ВРАЊЕ	
НАЗИВ ПЛАНА	ИЗМЕНЕ И ДОПУНЕ ГЕНЕРАЛНОГ УРБАНИСТИЧКОГ ПЛАНА ВРАЊА -НАЦРТ ИЗМЕНА И ДОПУНА ПЛАНА-	
ГРАФИЧКИ ПРИЛОГ	ГЕНЕРАЛНИ ПРАВЦИ РЕГУЛАЦИЈЕ САОБРАЋАЈА Размера 1:10 000	Лист број 5.1 Врање, 2020.